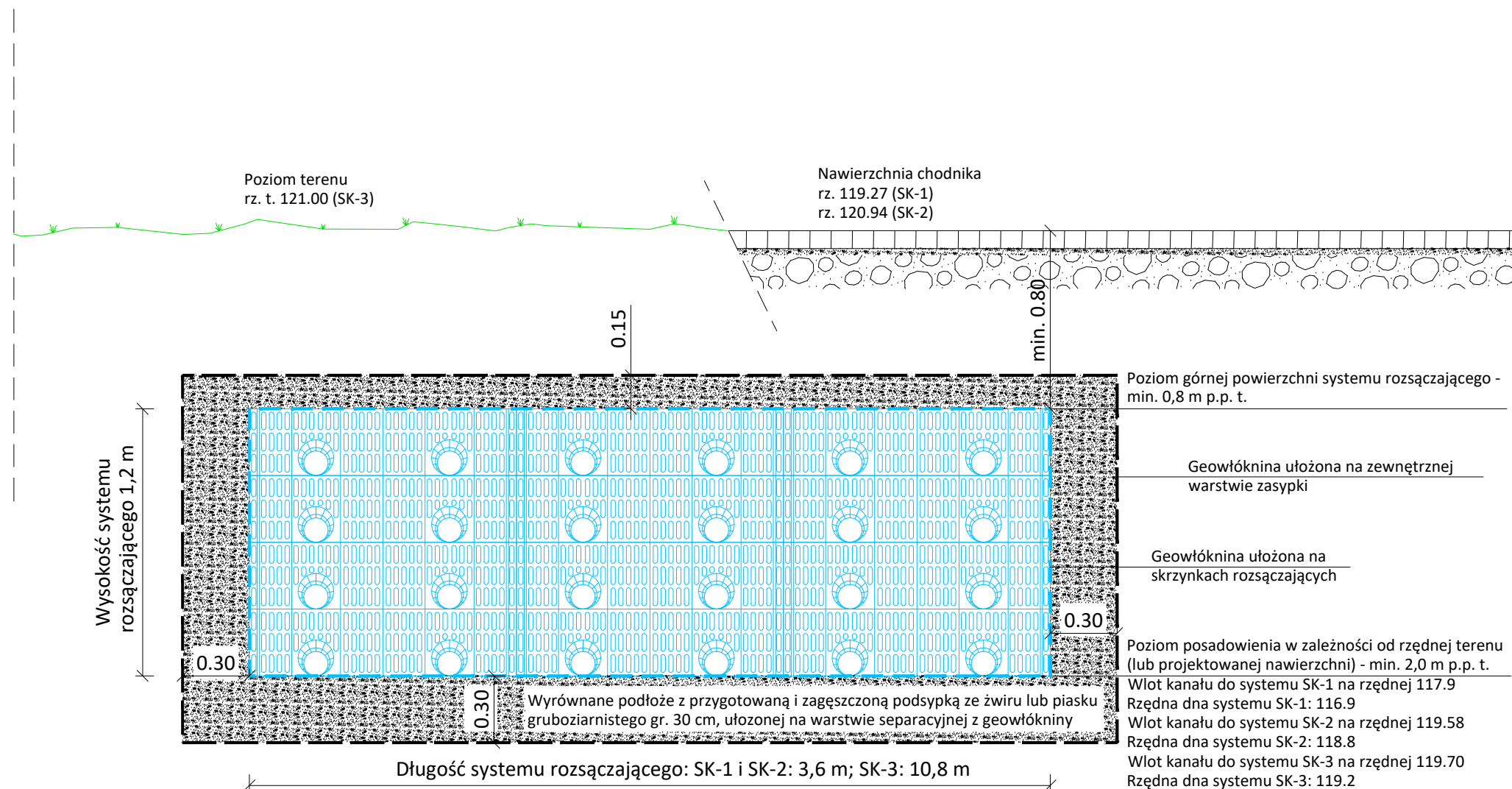


## Schemat podłączenia kanału dopływowego

Dla zapewnienia odpowietrzenia, inspekcji oraz czyszczenia systemu należy wykonać zwiercienie z rury PVC  $\varnothing$  200 mm zakończonej teleskopem z pokrywą, połączoną z kielichem rury umieszczonym w górnym otworze na końcu zespołu skrzynek. Przewód wyprowadzić i zakończyć wywiewką ok. 50 cm nad poziomem terenu.

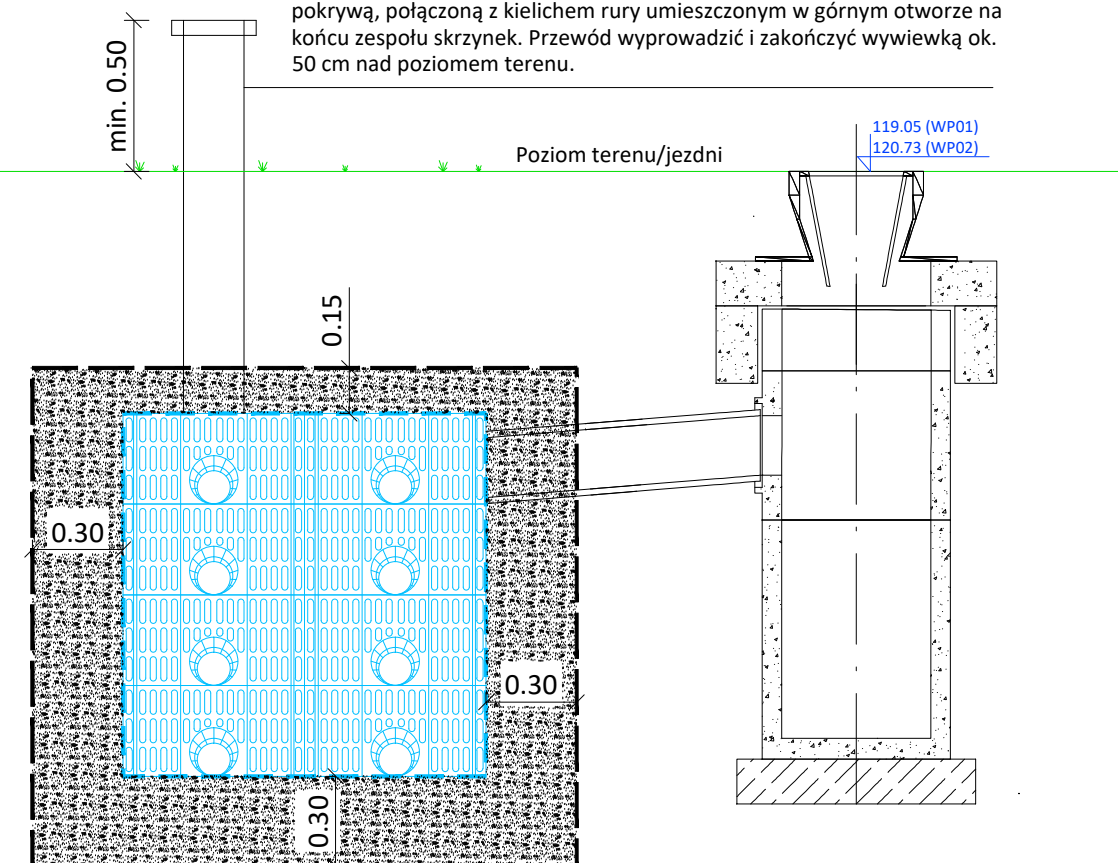



System skrzynek rozszącających SK-1 i SK-2 każdy o łącznej pojemności układu  $4,95 \text{ m}^3$  i wymiarach  $1,2 \times 3,6 \text{ m}$ . Każdy zbudowany z 12 pojedynczych elementów o pojemności wodnej  $0,412 \text{ m}^3$  ułożonych w dwóch warstwach (lub z 24 pojedynczych elementów o pojemności wodnej  $0,206 \text{ m}^3$  ułożonych w czterech warstwach) w otulinie z geowłókniny.

System skrzynek rozszącających SK-3 o łącznej pojemności układu  $14,85 \text{ m}^3$  i wymiarach  $1,2 \times 10,8 \text{ m}$ . Zbudowany z 36 pojedynczych elementów o pojemności wodnej  $0,412 \text{ m}^3$  ułożonych w dwóch warstwach (lub z 72 pojedynczych elementów o pojemności wodnej  $0,206 \text{ m}^3$  ułożonych w czterech warstwach) w otulinie z geowłókniny.

### UWAGA

W miejscu lokalizacji systemu rozszącającego po wykonaniu wykopów należy sprawdzić typ podłoża, pod względem jego przydatności do infiltracji wód opadowych. Wprowadzenie wód przyjęto przy założeniu przepuszczalności gruntu  $k_f = 10^{-6} \text{ m/s}$ , na poziomie posadowienia skrzynek rozszącających.



JEDNOSTKA PROJEKTOWA				
 <b>LPT PROJEKT</b> Krzysztof Tomkiewicz Os. Zwycięstwa 11/96, 61-646 Poznań, NIP 763-19-28-241 REGON 363-767-915				
INWESTOR				
 <b>GMINA ZŁOTÓW</b> ul. Leśna 7, 77-400 ZŁOTÓW				
NAZWA INWESTYCJI				
<b>PRZEBUDOWA DROGI GMINNEJ W MIEJSCOWOŚCI ZALESIE</b>				
NAZWA OBIEKTU				
PRZEBUDOWA DROGI WRAZ ZE ZJAZDAMI, BUDOWA SYSTEMU ODWADNIAJĄCEGO Z KANALIZACJĄ DESZCZOWĄ, PRZEBUDOWA INFRASTRUKTURY TECHNICZNEJ				
ADRES OBIEKTU				
działki o nr ewid. 27, 116, 61, 46, 47/3, 50, 78, 185/2 - obręb Zalesie, jednostka ewidencyjna 303108_2 - Złotów obszar wiejski, gmina Złotów, powiat złotowski, woj. wielkopolskie				
STADIUM			DATA OPRACOWANIA	SKALA RYSUNKU
PROJEKT BUDOWLANY			05.2017	1:25
NAZWA RYSUNKU				NR RYS./NR ARK.
<b>SCHEMAT POSADOWIENIA SYSTEMU ROZSZĄCAJĄCEGO SK-1, SK-2, SK-3</b>				<b>D-6</b>
FUNKCJA	IMIĘ I NAZWISKO	BRANŻA	SPECJALNOŚĆ / NR UPR.	PODPIS
PROJEKTANT	Krzysztof Tomkiewicz	drogowa	specjalność inżynierska drogowa nr ew. ZAP/0088/PWOD/15	
SPRAWDZAJĄCY	Tomasz Szynkowski	drogowa	specjalność inżynierska drogowa nr ew. ZAP/0055/POOD/12	